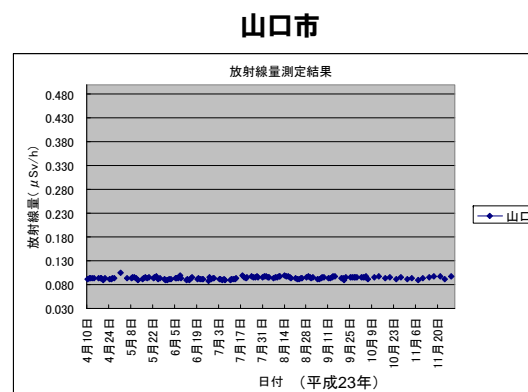
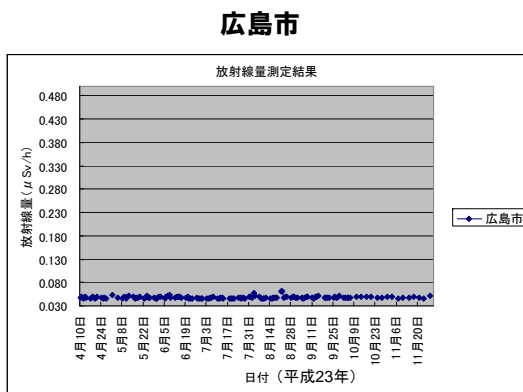
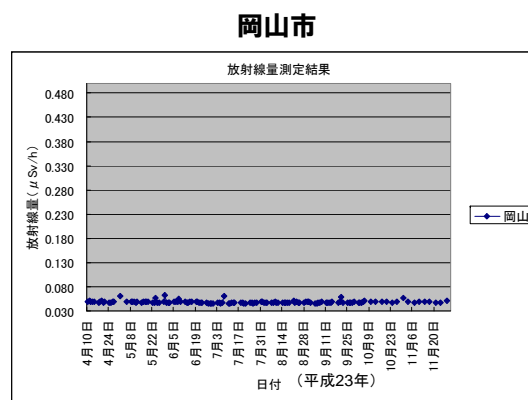
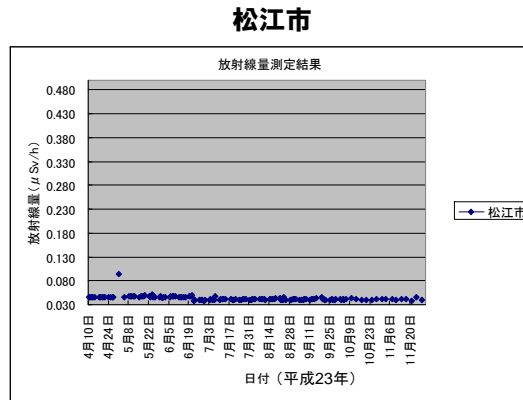
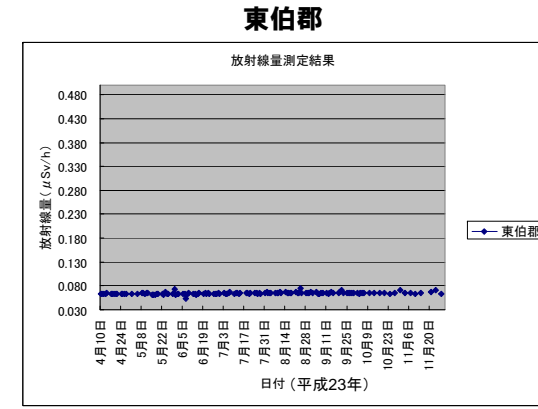
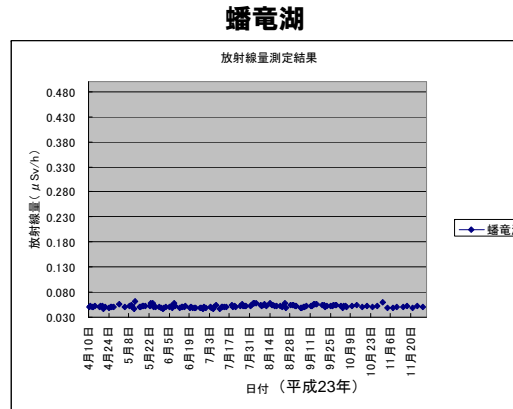
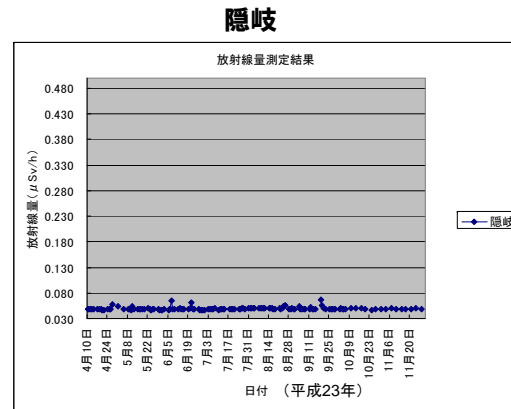


中国地方における主要な港湾・空港周辺の放射線量の推移



各地点の過去の平常値[μSv/h]

隠岐	: 0.036~0.064
幡竜湖	: 0.036~0.083
東伯郡	: 0.036~0.11
松江市	: 0.033~0.079
岡山市	: 0.043~0.104
広島市	: 0.035~0.069
山口市	: 0.084~0.128

【出典】

□放射線測定結果

《隠岐、幡竜湖》

環境放射線等モニタリングデータ公開システム「速報値」

《東伯郡、松江市、岡山市、広島市、山口市》

・都道府県別環境放射能水準調査結果

□各地点の過去の平常値

《隠岐、幡竜湖》

・環境放射線等モニタリングデータ公開システム「平成20年
年次報告書」から算出

《東伯郡、松江市、岡山市、広島市、山口市》

・都道府県別環境放射能水準調査結果

※9月末までは毎日更新。10月から毎週2回(火・金)更新。